

Představení projektu regionální deskové hry pro okres Žďár nad Sázavou

Ing. Mgr. Petr Liška
zakladatel Fox Games s.r.o.
www.foxgames.cz

Základní informace o autorovi hry

Ing. Mgr. Petr Liška

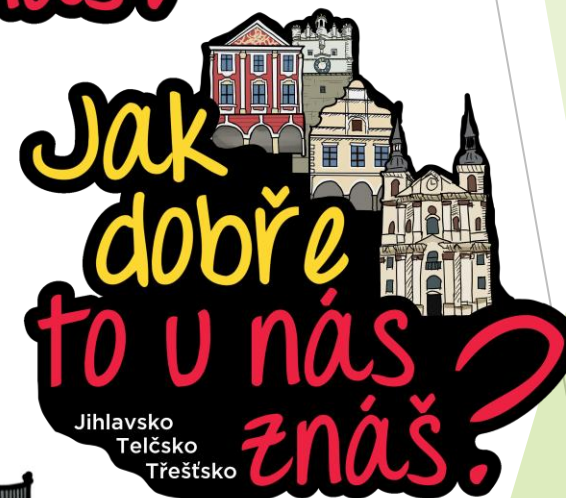
- ▶ vystudoval Fakultu tělesné výchovy a sportu na Univerzitě Karlově v Praze, obor tělesná výchova a sport
- ▶ vystudoval Fakultu financí a účetnictví na Vysoké škole ekonomické v Praze, obor učitelství ekonomických předmětů pro střední školy a vedlejší specializace manažerská psychologie
- ▶ přednáší na VŠE v Praze
- ▶ přednáší na VŠP v Jihlavě
- ▶ aktivně vystupuje na odborných konferencích, které se zaměřují na inovace ve vzdělávání (např. Prague Education Festival 2019)
- ▶ více než 10 let zkušeností při práci s dětmi na pobytových akcích a kurzech
- ▶ více než 5 let zkušeností s vývojem deskových her
- ▶ autor deskové hry Cesta životem zaměřující se na finanční gramotnost. S touto hrou vyhrál regionální kolo soutěže pro začínající podnikatele T-Mobile Rozjezdy 2019 a reprezentoval kraj Vysočina v republikovém finále.



Základní informace o hře

- ▶ vědomostně strategická desková hra
- ▶ hra je pro 2 - 4 hráče
- ▶ určena hráčům od 10 let

Cílem hry je obsazovat svými figurkami barevné regiony (ve hře je celkem 6 regionů), budovat v nich co největší převahu nad ostatními hráči a díky tomu získávat vítězné body. Vítězí hráč, který má po odehrání všech otázkových karet a závěrečném vyhodnocení nejvíce vítězných bodů.



Finální vizualizace hry v okrese Havlíčkův Brod



- ▶ **KDO SE PODÍLÍ NA VÝVOJI A VÝROBĚ?**
 - ▶ VÝVOJ A DISTRIBUCI ZAJIŠŤUJE FIRMA FOX GAMES S.R.O.
 - ▶ HRU VYROBÍ FIRMA DINO TOYS S.R.O.
 - ▶ PRODUKT BUDE MÍT CERTIFIKACI „ČESKÝ VÝROBEK“

Fox Games



REALIZACE PROJEKTU NA HAVLÍČKOBROSKU

- ▶ **Název: Jak dobře to u nás znáš? Havlíčkobrodsko, Chotěbořsko, Světelsko**
- ▶ **Realizovaný náklad: 2 000 ks**
- ▶ **Celkový počet zapojených obcí: 67 (55% všech obcí v okrese)**
- ▶ **Průměrný počet her na obec: 18,9 ks**
- ▶ **Celkový počet zapojených subjektů: 72 (4x MAS, 1x DSO)**
- ▶ **TŘI DRUHY VYUŽITÍ**
 - ▶ **DO ŠKOL K REGIONÁLNÍ VÝCHOVĚ**
 - ▶ **K MARKETINGOVÝM ÚČELŮM OBCÍM**
 - ▶ **PRO TURISTY**



CO MŮŽEME SPOLEČNĚ VYTVOŘIT PRO OKRES ŽD'ÁR NAD SÁZAVOU?

- ▶ Adaptace stejného herního principu jako v okrese Pelhřimov, Jihlava a Havlíčkův Brod
- ▶ Co bude jinak?
 - ▶ odlišíme hru designově - ladění do sběratelské edice
 - ▶ dominantou herního plánu bude mapa okresu Žd'ár nad Sázavou
 - ▶ herní karty otázek (města a obce v okrese Žd'ár nad Sázavou + regionální výchova)
 - ▶ herní princip vylepšíme o poznatky získané od hráčů předchozích verzí

KDE MÁ HRA PRO OBCE VYUŽÍTÍ?

- ▶ DÁRKY NEJRŮZNĚJŠÍHO DRUHU
 - ▶ DEN DĚTÍ
 - ▶ HASIČSKÉ SOUTĚŽE
 - ▶ DO TOMBOLY
 - ▶ PRO NÁVŠTĚVY
 - ▶ ODMĚNY OBČANŮM/ZASTUPITELŮM
 - ▶ RODÁCI
 - ▶ SVATBY/VÍTÁNÍ OBČÁNKŮ
 - ▶ OBČANŮM MALÝCH OBCÍ PROSTĚ „JEN TAK“

VÝHODY PRO ZAPOJENÉ OBCE

1. VŠECHNY ZAPOJENÉ OBCE JSOU ZAKRESLENY DO MAPY NA HERNÍM PLÁNU

NABÍDKA VÝHOD

Klíč výhod: výhoda do hry, výhoda do hry, výhoda do hry, výhoda do hry, výhoda do hry

POHYB S VLASTNÍMI FIGURKAMI

POHYB S CIZÍMI FIGURKAMI

Map Labels: Golčův Jeníkov, Heřmanice, Vilemov, Uhelná Příbram, Jeřišno, Klokáčov, Rušínov, Leština v světě, Leškovice, Čečkovice, Víska, Maleč, Lány, Libice nad Doubravou, Slavíkov, Sázavka, Vepřikov, Nová Ves v Chotěboři, Bezděkov, Sloupno, Ovesná Lhota, Kunemil, Kámen, Vepřikov, Nejezin, Chotěboř, Dolní Sokolovec, Sobiňov, Kruceburk, Chřenovice, Hradec ostrov, Ledec nad Sázavou, Světla nad Sázavou, Žďelec nad Doubravou, Kožlí, Bojiště, Dolní město, Vrch Melechov, Okrouhlice, Veselý Žďár, Knyk, Jitkov, Slavětín, Oudoleň, Havlíčkova Borová, Lipnice nad Sázavou, Havlíčkův Brod, Břevnice, Žižkovo Pole, Žižkova mohyla, Stránský Újezd, Striborné Hory, Dlouhá Ves, Přibyslav, Michalovice, Květinov, Vysoká, Slapanov, Herálec, Úsobi, Lipa, Štoky, Věžnice.

29 28 27 26 25 24 23 22 21 20 19 18 17 16 15 14 13 12 11 10 9 8 7 6 5 4 3 2 1 0

VÝHODY PRO ZAPOJENÉ OBCE

2. VŠECHNY ZAPOJENÉ OBCE JSOU PREZENTOVÁNY (ERBEM ČI TEXTOVĚ) NA OBALOVÉ KRABICI



Obec Lípa

Lípa leží 8 km jihozápadně od Havlíčkova Brodu. Obec má 4 místní části - Lípa, Petrkov, Dobrohostov a Chválkov.

Na zámku v Petrkově žil básník a grafik Bohuslav Reynek se svou rodinou. Která zvířata s nimi žila v domácnosti?

- a) psi
- b) kočky
- c) králíci


U kaple Svaté Anny nedaleko Dobrohostova je léčivá studánka. Na kterou část těla má voda blahodárné účinky?

- a) na pohybový aparát
- b) na srdce
- c) na oči

Jak se jmenuje potok na východní straně katastru obce?

- a) Žabinec
- b) Ptačinec
- c) Čapinec

Zajímavost:
Nejstarší písemná zpráva je z r. 1351. Obec je zde označena názvem „Schonlinden“ (Krásné lípy). Název lze odvodit od množství lip, které zde tvořily celé úseky lesů.



Obec Lučice

První písemná zmínka o obci je z roku 1352. Obec se nachází 10 km severozápadně od Havlíčkova Brodu.

V centru obce stojí gotický kostel zasvěcený sv. Markétě, patronce:

- a) horníků
- b) rodiček
- c) myslivců

Která rostlina je vyobrazena ve znaku obce Lučice?

- a) klasy obilí
- b) luční kvítí
- c) růže

Co se nachází na severním okraji obce u silnice?

- a) kaplička
- b) boží muka
- c) smírčí kříž

Zajímavost:
V dělicí pouhých 2,5 km podél Lučického potoka stojí tři mlýny: Kozinec, Bártův a Hrubův.



Městys Vilémov

Založení Vilémova se datuje do roku 1119, kdy zde bylo založeno benediktinské opatství svatého Petra a Pavla.

Nedávno obec oslavila výročí 900 let od svého založení. Ve kterém roce to přesně bylo?

- a) 2014
- b) 2018
- c) 2019

Jak skončila v roce 1469 bitva u Vilémova mezi českým vojskem Jiřího z Poděbrad a uherským vojskem Matyáše Korvína?

- a) obě strany utrpěly velké ztráty
- b) mírovým jednáním obou panovníků
- c) obklíčením a porážkou Korvínových vojsk

Vilémov se pyšní řadou ocenění. V jakém roce získal současně cenu Vesnice Kraje Vysočina a Vesnice roku v rámci celé ČR?

- a) 2000
- b) 2003
- c) 2019

Zajímavost:
Jednu z dominant obce, resp. místní části Klášter, je Vilémovský zámek s parkem a oborou. V zámku se často konají kulturní akce.




3. VŠECHNY ZAPOJENÉ OBCE MAJÍ VE HŘE SVOU VLASTNÍ HERNÍ KARTU S OTÁZKAMI + MAJÍ NA KARTĚ VLASTNÍ GRAFICKÝ PRVEK (ERB NEBO KRESBU).

CO OD OBCÍ OČEKÁVÁME?

1. PŘIPRAVIT PODKLADY PRO HERNÍ KARTU SVÉ OBCE

- ▶ TEXTY OTÁZEK A ODPOVĚDÍ (3 - 5 OTÁZEK NA KARTU)
- ▶ TEXT ZAJÍMAVOSTI
- ▶ DODAT ERB NEBO FOTKU DOMINANTY OBCE, KTERÁ BUDE PŘEKRESLENA A UMÍSTĚNA NA HERNÍ KARTU

Ukázka realizovaných karet v okrese Havlíčkův Brod:

Obec Lípa 

Lípa leží 8 km jihozápadně od Havlíčkova Brodu. Obec má 4 místní části - Lípa, Petrkov, Dobrohostov a Chválkov.

Na zámku v Petrkově žil básník a grafik Bohuslav Reynek se svou rodinou. Která zvířata s nimi žila v domácnosti?

- a) psi
- b) kočky
- c) králíci


U kaple Svaté Anny nedaleko Dobrohostova je léčivá studánka. Na kterou část těla má voda blahodárné účinky?

- a) na pohybový aparát
- b) na srdce
- c) na oči

Jak se jmenuje potok na východní straně katastru obce?

- a) Žabinec
- b) Ptačinec
- c) Čapinec

Zajímavost:
Nejstarší písemná zpráva je z r. 1351. Obec je zde označena názvem „Schonlinden“ (Krásné lípy). Název lze odvodit od množství lip, které zde tvořily celé úseky lesů.



Městys Vilémov

Založení Vilémova se datuje do roku 1119, kdy zde bylo založeno benediktinské opatství svatého Petra a Pavla.

Nedávno obec oslavila výročí 900 let od svého založení. Ve kterém roce to přesně bylo?

- a) 2014
- b) 2018
- c) 2019


Jak skončila v roce 1469 bitva u Vilémova mezi českým vojskem Jiřího z Poděbrad a uherským vojskem Matyáše Korvína?

- a) obě strany utrpěly velké ztráty
- b) mírovým jednáním obou panovníků
- c) obklíčením a porážkou Korvínových vojsk

Vilémov se pyšní řadou ocenění. V jakém roce získal současně cenu Vesnice Kraje Vysočina a Vesnice roku v rámci celé ČR?

- a) 2000
- b) 2003
- c) 2019

Zajímavost:
Jednou z dominant obce, resp. místní části Klášter, je Vilémovský zámek s parkem a oborou. V zámku se často konají kulturní akce.



2. ZÁVAZNĚ PŘEDOBJEDNAT LIBOVOLNÝ POČET HER (MINIMÁLNĚ 10 KS)

Cena za 1 ks hry se bude odvíjet od realizovaného nákladu - viz. dále

Cena hry

Cena za 1 ks hry se bude odvíjet od celkového nákladu hry, který budeme v okrese Žďár nad Sázavou realizovat. Čím více obcí a měst se zapojí, tím větší náklad budeme realizovat a tím menší bude cena za 1 ks. Ceny jsou zatím orientační a budou upřesněny.

REALIZOVANÝ NÁKLAD	PŘIBLIŽNÁ CENA ZA HRU vč. DPH
1000 ks	590 Kč
1500 ks	570 Kč
2000 ks	540 Kč
2500 ks	520 Kč
3000 ks	510 Kč

V okrese Havlíčkův Brod a okrese Jihlava bylo realizován náklad 2000 ks.

HARMONOGRAM SPOLUPRÁCE

CÍLEM JE STIHNOUT VYDÁNÍ HRY DO VÁNOC 2022

ČINNOST	TERMÍN
TERMÍN NASKLADNĚNÍ HER	31. 10. 2022
TERMÍN PRO ODESLÁNÍ TISKOVÝCH DAT DO DINA	15. 9. 2022
PRÁCE NA FINÁLNÍ PODOBĚ GRAFIKY, SCHVALOVÁNÍ A KOREKTURA	srpen 2022
SCHVALOVÁNÍ HERNÍCH KARET ZÁSTUPCI OBCÍ A MĚST	červenec 2022
ZPRACOVÁVÁNÍ HERNÍCH KARET	červen 2022
TERMÍN PRO ODESLÁNÍ PODKLADŮ NA HERNÍ KARTY	30. 5. 2022
TERMÍN PRO POTVRZENÍ ZAPOJENÍ ZE STRANY ZÁJEMCŮ	30. 4. 2022
OSLOVOVÁNÍ OBCÍ, MĚST A DALŠÍCH ZÁJEMCŮ	do 30. 4. 2022